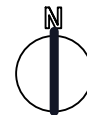
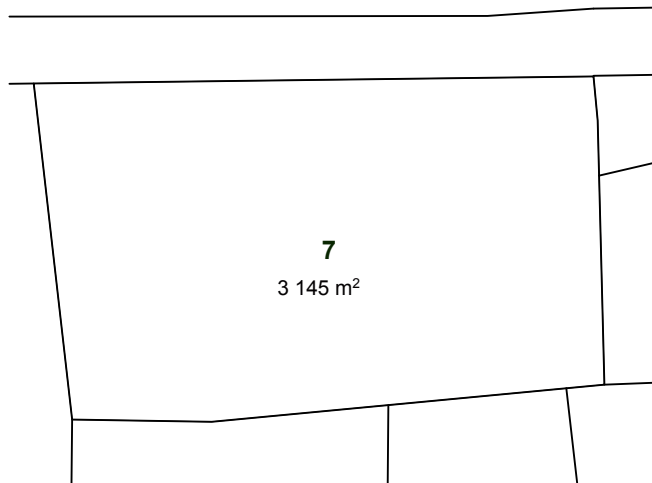


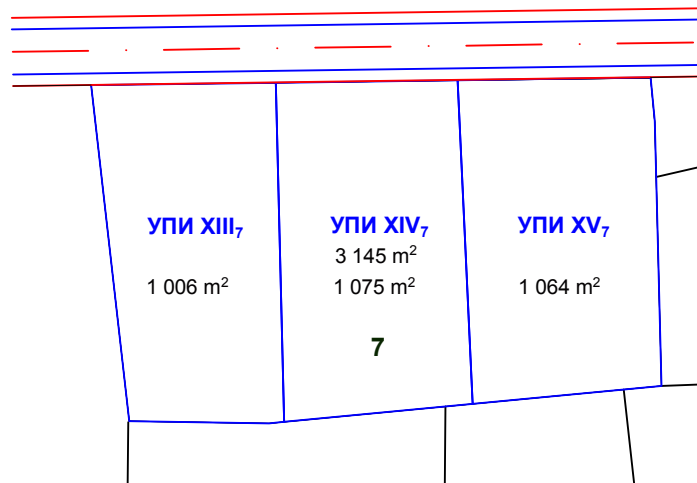
## Пример за урегулиране на поземлен имот по чл. 17, ал. 2, т. 1 ЗУТ



Кадастрална карта



План за регулация (ПУП-ПР)



**Забележка:** Границите на поземлен имот № 7 по кадастралната карта съвпадат с новата улично-регулационна линия, с вътрешните (странична от запад и към дъно) регулационни линии на УПИ XIII<sub>7</sub>, с вътрешната (към дъно) регулационна линия на УПИ XIV<sub>7</sub>, с вътрешните (към дъно и странична от изток) регулационни линии на УПИ XV<sub>7</sub>.

Вътрешните регулационни линии между УПИ XIII<sub>7</sub>, XIV<sub>7</sub> и XV<sub>7</sub> не са граници на собственост до сключване на сделка с отделен УПИ.