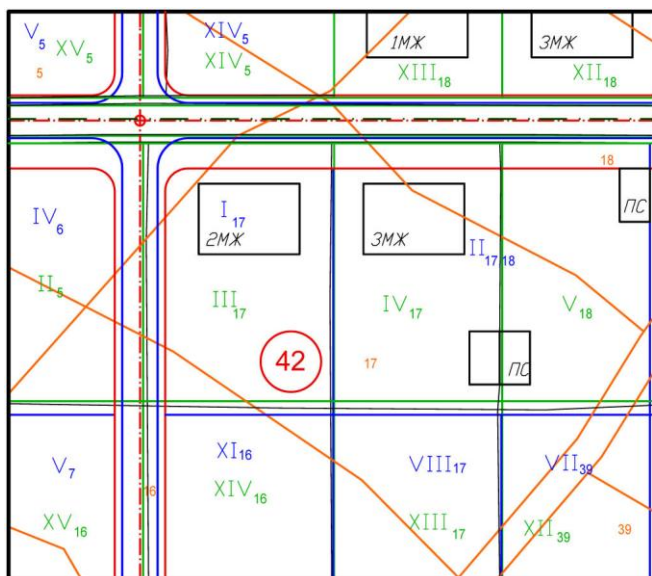


**КОМБИНИРАНА СКИЦА
ЗА ПЪЛНА ИЛИ ЧАСТИЧНА ИДЕНТИЧНОСТ
за УПИ I-17, кв. 42**

от действащия регуляционен план м. „кв. Квартал“,
одобрен със заповед № xxx/xx.xx.xxxx г., заповед № xxx/xx.xx.xxxx г.,
ИПРЗ, одобрено със заповед РД-xx-xx-xxxx/xx.xx.xxxx.,
регуляционен план м. „кв. Квартал“, одобрен със заповед № xxx/xx.xx.xxxx г,
стар регуляционен план на м „с. Квартал“, одобрен със заповед № xxx/xx.xx.xxxx г,
кадастрална основа на стария регуляционен план от 1939 г.,
стар кадастрален план на с. Село, к.л. № X
и
актуалния кадастрален план на гр. Град, район „Район“, к.л. № X-0-0-X

М 1:1000

Скицата не важи за издаване на документ за собственост



ЛЕГЕНДА:

- Действащ регуляционен план
- Актуален кадастрален план
- Стар регуляционен план
- Стар кадастрален план емисия - 1939г.

По графични данни площта на:
УПИ I-17 е 1219 кв.

-по стар рег.план
УПИ III-17 -280 е 1775 кв.м.

- по стар кад.план, к.л.№ 2:
ПИ пл. № 17 е 3560 кв.м.

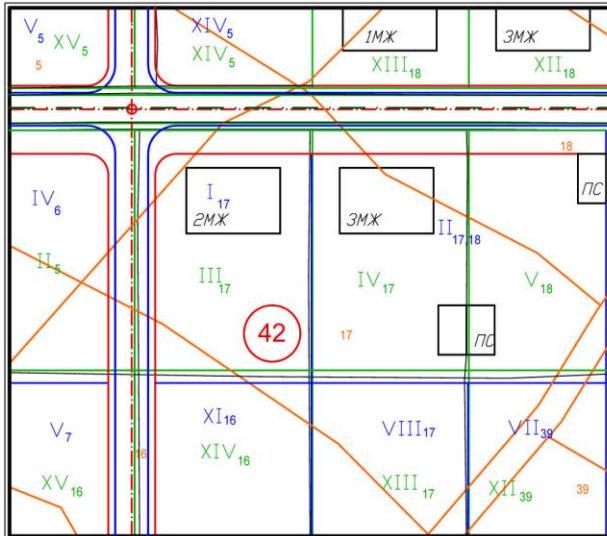
Забележка:
.....
.....

Скицата се издава по повод
заявление с вх. № xxxxxx

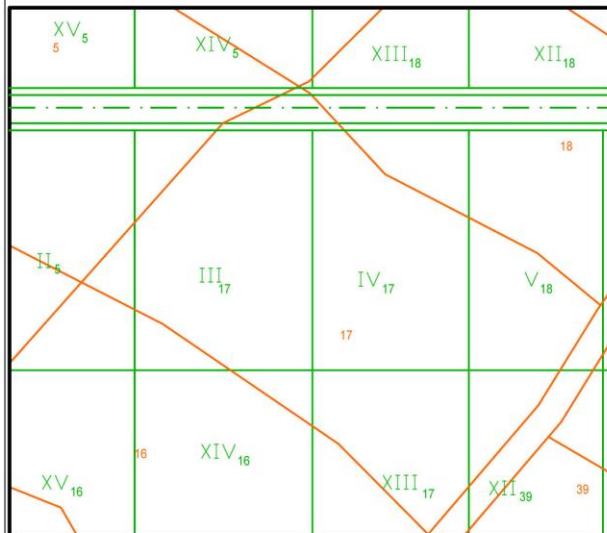
Изготвил:
Правоспособно лице

гр. Град, 01.01.2009 г.

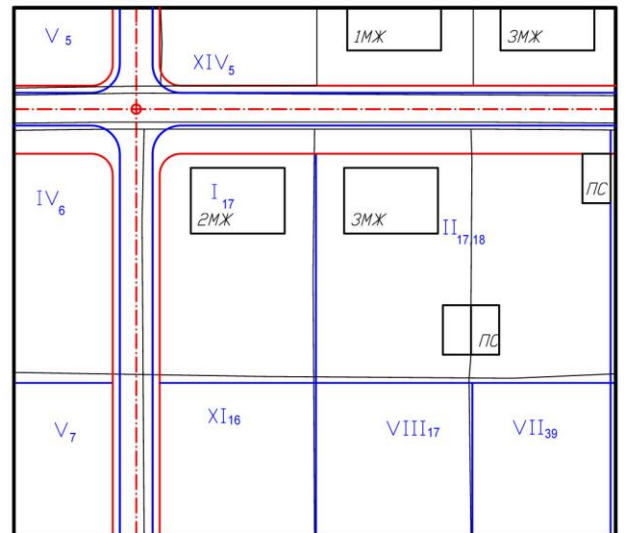
Управител:.....
/Правоспособно лице/



Комбинирана скица







Стар план за регулация



Действащ план за регулация

ЛЕГЕНДА:

-  Действащ регулационен план
-  Актуален кадастрален план
-  Стар регулационен план
-  Стар кадастрален план емисия - 1939г.